<u>Oppdrag for Porsgrunn kommune – kartlegge hva som ligger på bunnen ved lekter</u>

Bilde av kjøreretning med ROV

Bilde nr. 1

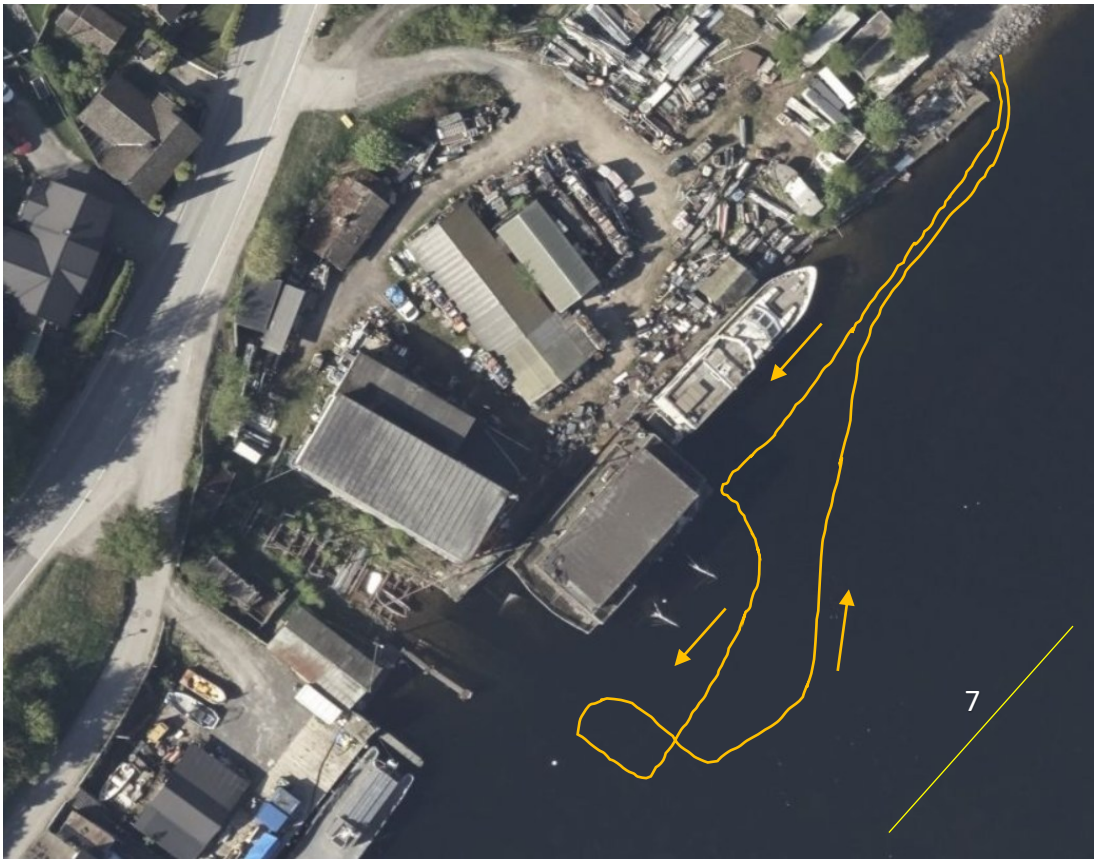

Nr.7 er to stykk vann eller kloakkrør

Bilde nr.2

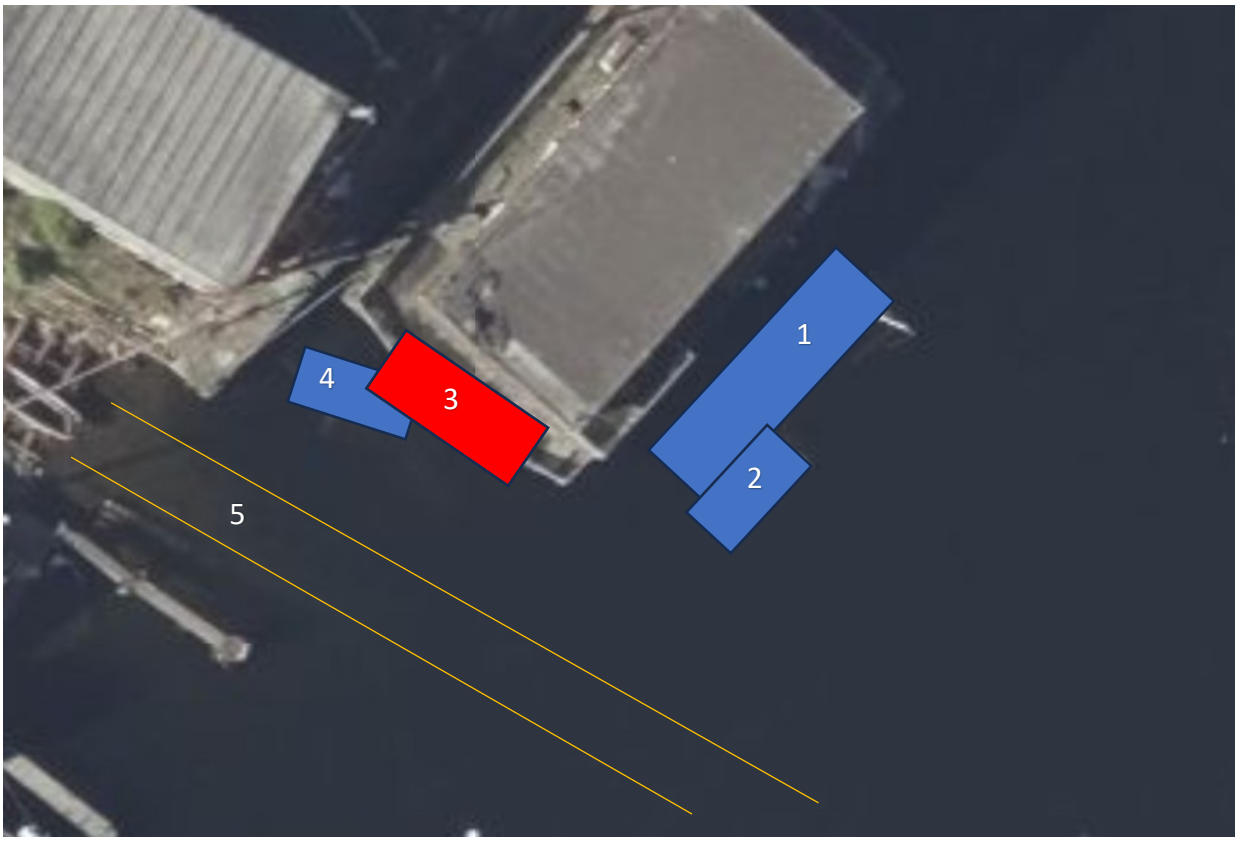

Funn:

Nedsunkne båtvrak på det aktuelle området er markert som Nr.1-4. Nr. 1 er en treskøyte som er synlig på overflaten (master stikker opp av vannet).

Vrak nr. 3 (rød) Har kjent eier, og blir håndtert separat, utenom dette prosjektet.

Nr. 5 gammel slipp

Her vises to båter, nr. 1 og 2.

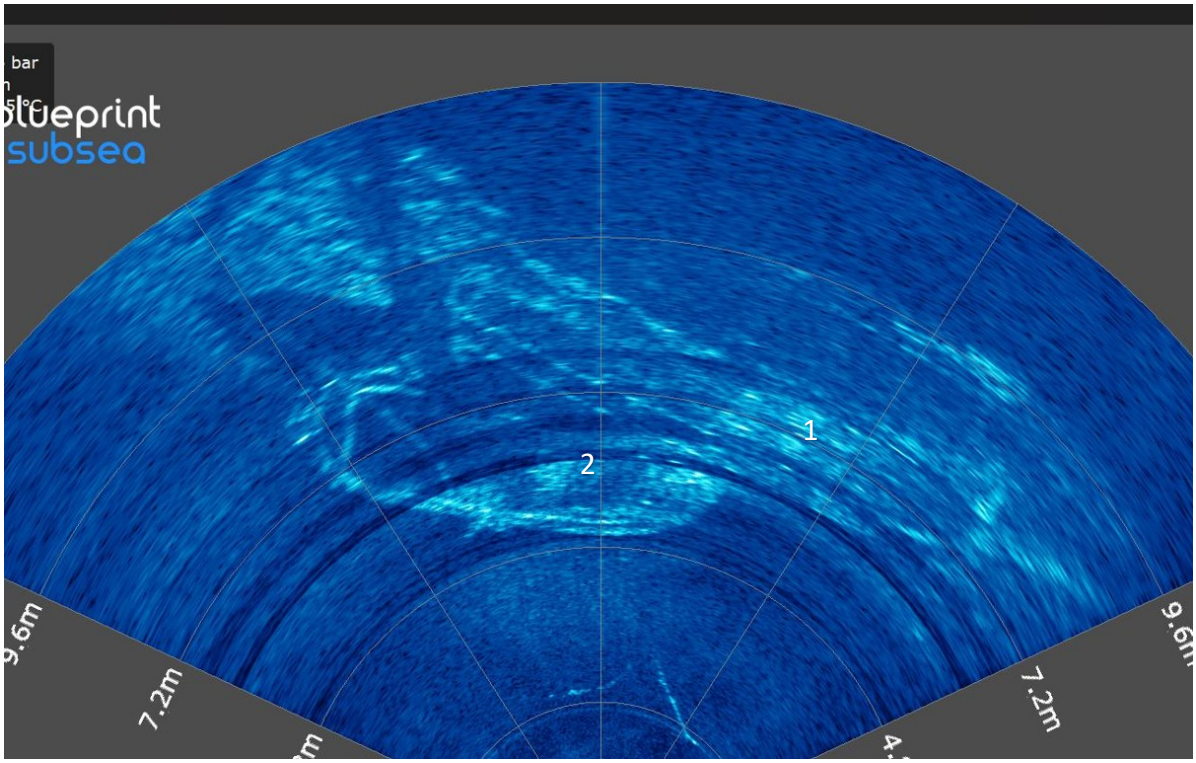

Ca. lengde på båt nr. 2 er 5,26m.

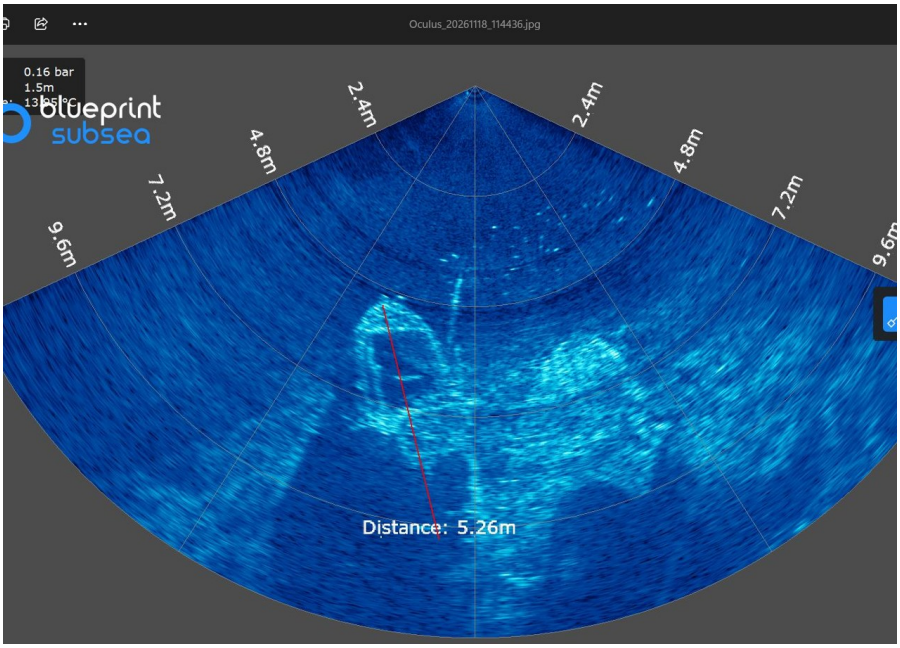

Ca. bredde på båt nr. 2 er 2m.

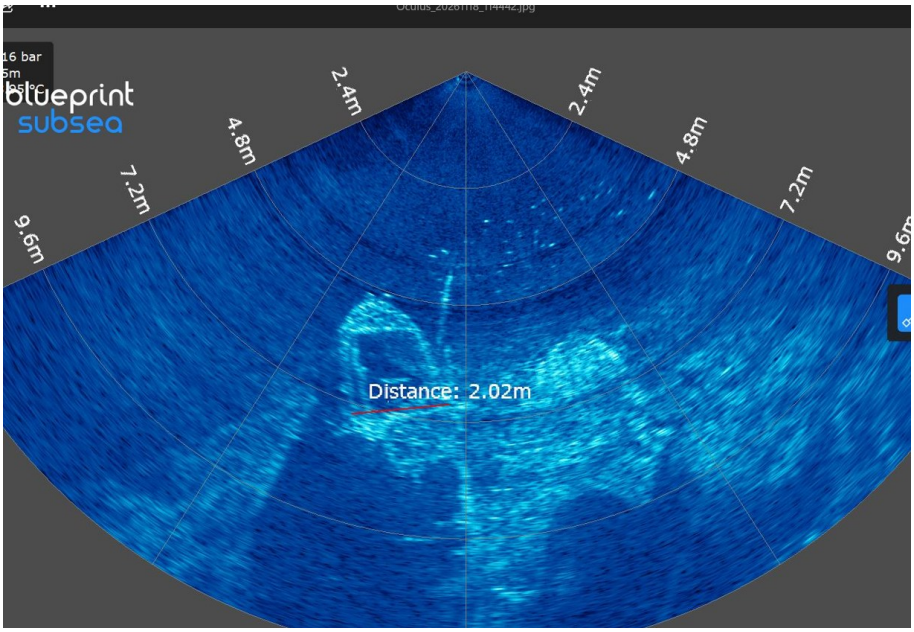

Båt nr. 4 er liten.

Vi har ingen målbare data på den store båten og det er vanskelig å målsette ut ifra sonarfilmen da målsetting av båter ikke var hovedoppdraget. Så her er alle mål veldig ca.

Tilstand og materiale for vrakene er ellers ukjent. Det planlegges ny befaring med ROV i starten av desember, og vi håper å få kartlagt ytterligere status på disse vrakene.